

VÁŠ DOPIS Č. J.:

ZE DNE:

NAŠE Č. J.:

SPIS. ZN.:

MMB/0004898/2023

6300/MO/MMB/0318191/2022/01/2

SPOJPROJEKT PRAHA a.s.

Pavel Kokeš

Přístavní 1

170 00 Praha

VYŘIZUJE:

TELEFON:

E-MAIL:

ID DATOVÉ SCHRÁNKY:

Ing. arch. Eva Šimečková

+420 542 173 161

simeckova.eva@brno.cz

a7kbrnn

DATUM:

POČET LISTŮ:

03.01.2023

01

**Stavba: „Odstranění stávající trafostanice“, pozemky p.č. 1061, 1116/1, vše v k.ú. Štýřice**  
**Stavebník: Statutární město Brno, Dominikánské nám. 196/1, 601 067 Brno, IČO: 44992785**  
**- vyjádření stavebního referátu Majetkového odboru Magistrátu města Brna**

Postoupením z OI MMB ze dne 7.6.2022 obdržel Majetkový odbor MMB žádost o vyjádření k výše uvedenému stavebnímu záměru za účelem stavebního řízení na odstranění stavby. Objekt trafostanice je nepodsklepený, jednopodlažní, rozměru 10x11m. Demolice stávající trafostanice je navržena z důvodu plánované výstavby s označením: „Sociálně zdravotní komplex Červený kopec“, ke které stavební referát MO MMB vydal stanovisko dne 25.01.2022 pod č.j. MMB/0038992/2022.

Demolicí budou dotčeny pozemky ve vlastnictví statutárního města Brna vedené v KN na LV 10001 jako:

**p.č. 1061, k.ú. Štýřice** (ostatní plocha- zeleň)- správu plochy vykonává OSM MMB

**p.č. 1116/1, k.ú. Štýřice** (ostatní plocha- ostatní komunikace)- správu plochy vykonává příslušný odbor MČ Brno- střed dle čl. 22 Statutu

Majetkový odbor v zastoupení statutárního města Brna jako vlastníka dotčených pozemků **nemá námítky k odstranění výše popsané stavby trafostanice a současně upozorňuje na tyto skutečnosti:**

- Demolice bude projednána se správcem, Odborem správy majetku MMB a příslušným odborem MČ Brno-střed. Stanovené podmínky musí být splněny.

Toto vyjádření je platné po dobu dvou let.

S pozdravem

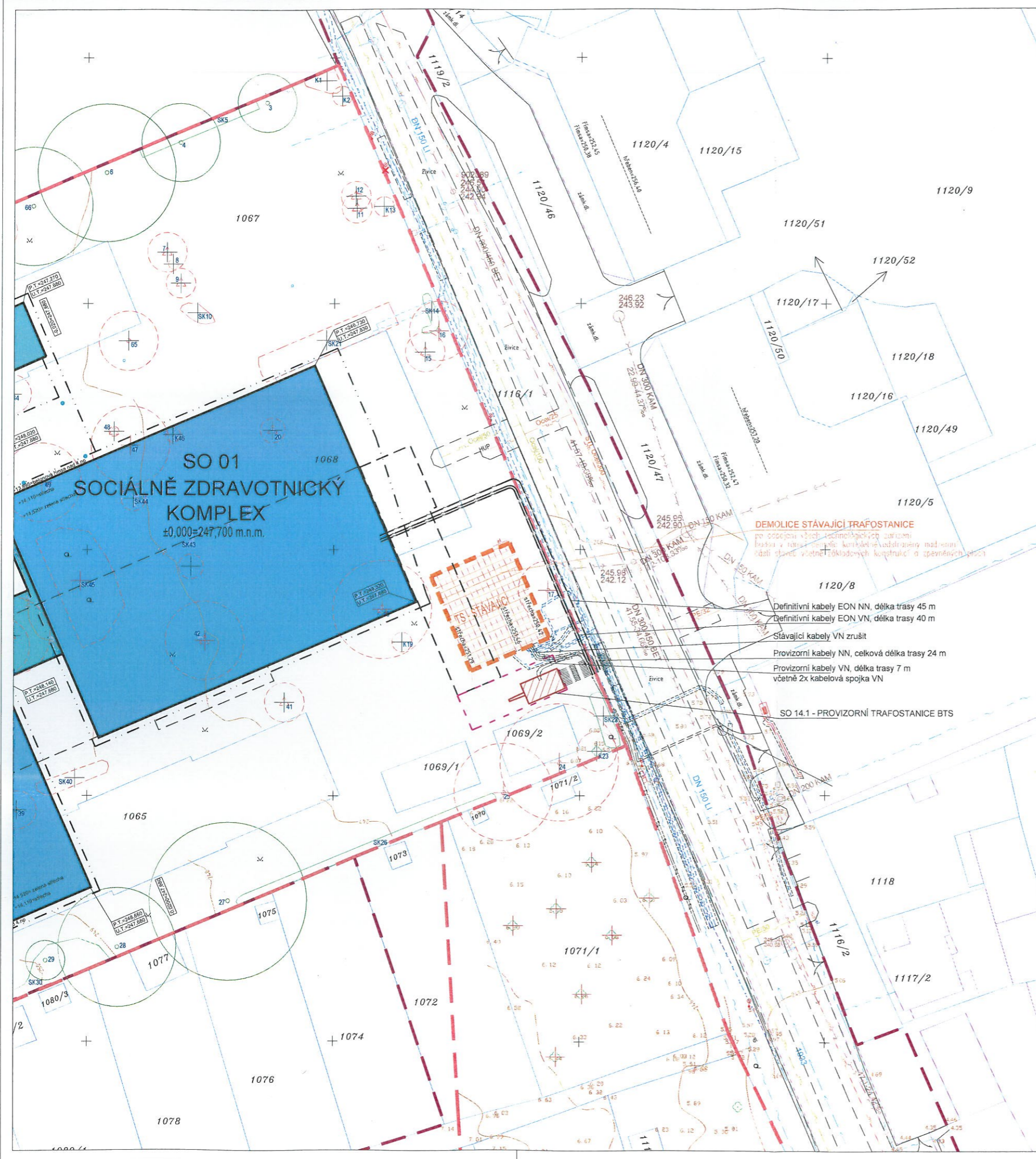
Mgr. Dagmar Baborovská  
vedoucí Majetkového odboru

STATUTÁRNÍ MĚSTO BRNO  
MAGISTRÁT MĚSTA BRNA  
Majetkový odbor  
Malinovského nám. 3  
601 067 BRNO  
-003-





PŘÍLOHY

NA VĚDOMÍ

Koordinační situace s vyznačeným souhlasem MO MMB  
OSM MMB, Husova 3, 601 67 Brno  
IO MMB, Ing. Viktor Piše  
Spis 277/21



# LEGENDA

	HRANICE DOTČENÝCH PARCEL
	KATASTRÁLNÍ HRANICE
	VLASTNICKÉ HRANICE
	NAVŘZENÉ OBJEKTY 1.NP-4.NP
	NAVŘZENÉ OBJEKTY 1.PP
	OPĚRNÉ ZIDKY
	ODSTRANĚNÍ STÁVAJÍCÍ TRAFOSTANICE
	VJEZD/VSTUP DO OBJKTU
	NAVŘHOVANÉ HRANY KOMUNIKACE
	STÁVAJÍCÍ HRANY KOMUNIKACE
	STROMY A KEŘE STÁVAJÍCÍ S OZNAČENÍM
	STROMY A KEŘE KÁCENÉ S OZNAČENÍM

LEGENDA STÁVAJÍCÍ SÍŤE 10.11.18 - 3.1.2023  
STÁVAJÍCÍ JEDNOTNÁ KANALIZACE JOSEKAL & OJ-1118

STATUTÁRNÍ MĚSTO BRNO  
MAGISTRÁT MĚSTA BRNA  
Majetkový odbor  
Malinovského nám. 3  
601 67 BRNO  
-003-

SOUŘADNICOVÝ SYSTÉM: S - JTSK  
1.NP ± 0,000 = 246,320 m.n.m. Bpv

<b>STAVEBNÍK:</b>  <b>Statutární město Brno</b> DOMINIKÁNSKÉ NÁMĚSTÍ 196/1 602 00 BRNO-MĚSTO, BRNO			
<b>ARCHITEKT:</b>  <b>RANGHERKA 5 s.r.o.</b> 28.PLUKU 464/39 100 00 PRAHA 10		<b>LENNOX</b> <small>architekti</small> <b>LENNOX ARCHITEKTI, s.r.o.</b> POD ANDĚLKOU 155/9 169 00 PRAHA 6	
<b>GENERÁLNÍ PROJEKTANT:</b>  <b>RANGHERKA 5 s.r.o.</b> 28.PLUKU 464/39 100 00 PRAHA 10			
<b>PROJEKTANT ČÁSTI:</b>  <b>SPOJPROJEKT PRAHA a.s.</b> PŘÍSTAVNÍ 1363/1 170 00 PRAHA 7			
<b>HLAVNÍ ARCHITEKT:</b> ING. ARCH. MICHAL SCHWARZ		<b>AUTORIZACE:</b>	
<b>ARCHITEKTI:</b> ING. ARCH. JINDŘICH STARÝ, TOMÁŠ STARÝ, ING. ARCH. MICHAL SCHWARZ ING. ARCH. BARBORA DOLEŽALOVÁ, ING. ARCH. KATEŘINA HODKOVÁ			
<b>HLAVNÍ INŽENÝR PROJEKTU:</b> ING. PAVEL MELOUN			
<b>VYPRACOVAL:</b> ING. LADISLAV MATKOVSKÝ			
<b>STAVBA:</b> <b>ODSTRANĚNÍ STÁVAJÍCÍ TRAFOSTANICE</b>		<b>Č. ZAKÁZKY:</b> 6530-0020	
		<b>POČET A4:</b> 6 A4	
<b>OBJEKT:</b> <b>TRAFOSTANICE</b>		<b>MĚŘÍTKO:</b> 1:250	
<b>ČÁST:</b> <b>C - SITUACE</b>		<b>DATUM:</b> 02/2022	
<b>PŘÍLOHA:</b> <b>ZÁKRES DO KATASTRÁLNÍ MAPY</b>		<b>Č. PŘÍLOHY:</b> C-02	
<b>STUPEŇ:</b> <b>DOKUMENTACE PRO ODSTRANĚNÍ STAVBY</b>			
<b>Č. REVIZE:</b>	<b>POPIS REVIZE:</b>	<b>DATUM REVIZE:</b>	<b>PARÉ:</b>